





RED DE DETECCIÓN DEL RIESGO POR PLAGUICIDAS

FICHA DE TOMA DE MUESTRAS

1. DATOS IDENTIFICATIVOS DEL MUESTREO			
CÓDIGO DEL PUNTO DE MUESTREO	08-37		
NOMBRE DEL PUNTO DE MUESTREO	M. Las Cantorrillas - Perales de Tajuña		
COORDENADA X	469255	DEMARCACIÓN HIDROGRÁFICA	TAJO
COORDENADA Y	4455360	CÓDIGO MASA DE AGUA	ES030MSBT030-008
HUSO	30	AGUAS SPF/ST	ST
MUNICIPIO	Perales de Tajuña		
ORGANISMO/EMPRESA MUESTREO			
MUESTREADOR/ES			
CÓDIGO DE MUESTRA	08	Nº DE BOTES	2
FECHA DE MUESTREO	18/10/2023	VOLUMEN (L)	1,125
HORA DE MUESTREO	15:20	Agua estancada en el pozo	No
Responsable de la finca		Tiempo de purga (min)	
Teléfono		Volumen de purga (L)	
Descripción del punto de muestreo	Manantial que vierte a un arroyo. La muestra se toma directamente del caño de hormigón. Se encuentra en una vega, en la que destaca la presencia de abundante vegetación de ribera, tanto arbórea como arbustiva. Presencia de pequeños huertos familiares y de parcelas de olivar en secano en las zonas altas del valle.		
Descripción de acceso y localización	Acceso desde el Camino del Prado de Arriba, bajando hasta el área recreativa y tomando el camino de tierra situado en un lateral de ésta, junto al arroyo de la Vega.		
2. RETORNOS DE RIEGO			
Punto representativo	Comunidad de Regantes		
Colector/desagüe	Otra información (<i>especificar</i>)		
Observaciones			
3. CARACTERÍSTICAS FÍSICO-QUÍMICAS			
pH (unidades)	7,98	Conductividad eléctrica a 20°C (µS/cm)	548
Temperatura del agua (°C)	17,92	Otros parámetros (<i>especificar</i>)	
Observaciones			
4. PRECIPITACIONES, VERTIDOS E INCIDENCIAS			
Lluvia en el momento de muestreo	No	Evidencia de vertido	No
Evidencia de lluvia previa al muestreo	No		
Incidenias durante el muestreo			
5. IMÁGENES DEL PUNTO DE MUESTREO			
			
Imagen 1: Punto donde se toma la muestra		Imagen 2: Detalle de la captación	
			
Imagen 3: Acceso		Imagen 4: Entorno	

6. ORTOFOTOGRAFÍA DEL PUNTO DE MUESTREO

